


Välkommen till Eggeby fornpark



Upplands Väsby
kommun

Upplands Väsby vilar på en stor skatt av lämningar från våra förfäder. För att vårda, tillgängliggöra och synliggöra denna kulturskatt arbetar kommunen med att skapa "fornparker". Inom området bedriver vi slåtter och bete, hägnar in, sätter upp skyltar, informerar och engagerar närboende.

I Eggeby fornpark kan du titta på dovhjortar, uppleva fornlämningar och motionerna i Vikspåret. Området nås via någon av grindarna som är utmärkta på kartan. Ute i parken finns både botaniska och kulturhistoriska sevärdheter, de finns utmärkta på kartan till höger.

Natur

Eggeby fornpark ingår i Rösjökilen – ett sammanhängande natur- och kulturlandskap som sträcker sig genom sex norrortskommuner. Totalt finns tio gröna kilar runt Stockholm. Kilarna ska bidra till en god livsmiljö för alla invånare och en hög biologisk mångfald.

I Eggeby fornpark arbetar kommunen med bete och röjning för att hålla landskapet öppet. Därigenom ger vi mer plats åt skyddsvärda träd som ask, ek och tall, vilka är viktiga livsrum för andra arter i landskapet.

Dovhjortar

I Eggeby fornpark bor ett 30-tal fullvuxna dovhjortar. Dovhjorten äter främst spåda gräs och örter men också ekollon och skott och bark, främst från träd som rönn och sälg. Genom sitt bete håller hjortarna i hägnet landskapet öppet och främjar livsbetingelserna för de skyddsvärda träden i området.

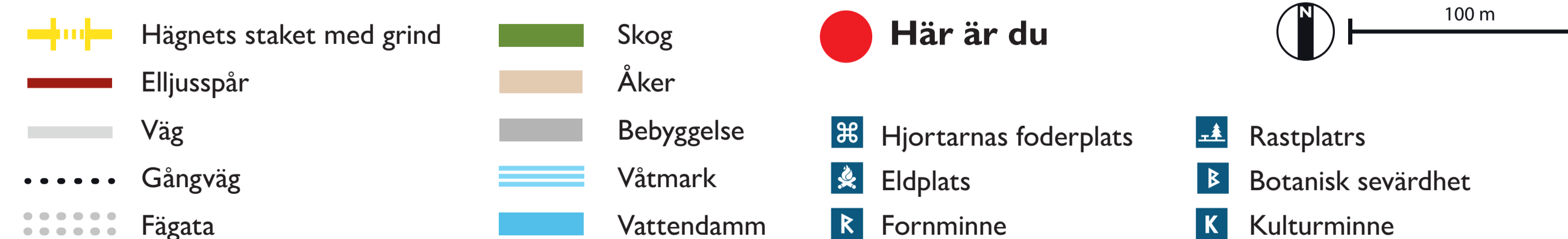


Dovhjorten är en Euroasiatisk art som kom till Sverige på 1500-talet genom att den sattes ut i den dåvarande kungens (Johan III) hägn på Öland. Idag finns det även dovhjortar i vilt tillstånd i både Götaland och Svealand. Den närmsta vilda stammen har du störst chans att se på Runsahalvön i Upplands Väsby.

Tänk på när du är i parken:

- att visa djur och natur hänsyn och omtanke.
- att koppla hundar för att inte stressa hjortar och andra.
- att inga motorfordon ska framföras i parken.
- att gärna elda och grilla, men bara på anvisad plats.
- att kontrollera extra noga att grindar går i lås när du går in och ut.

Frågor eller felanmälan: Väsby Direkt, tel: 08-590 970 00
Journummer utanför kontorstid: 08-590 973 01
Produktion: Upplands Väsby Kommun, juni 2018
Tryck: Blinkfyrrar

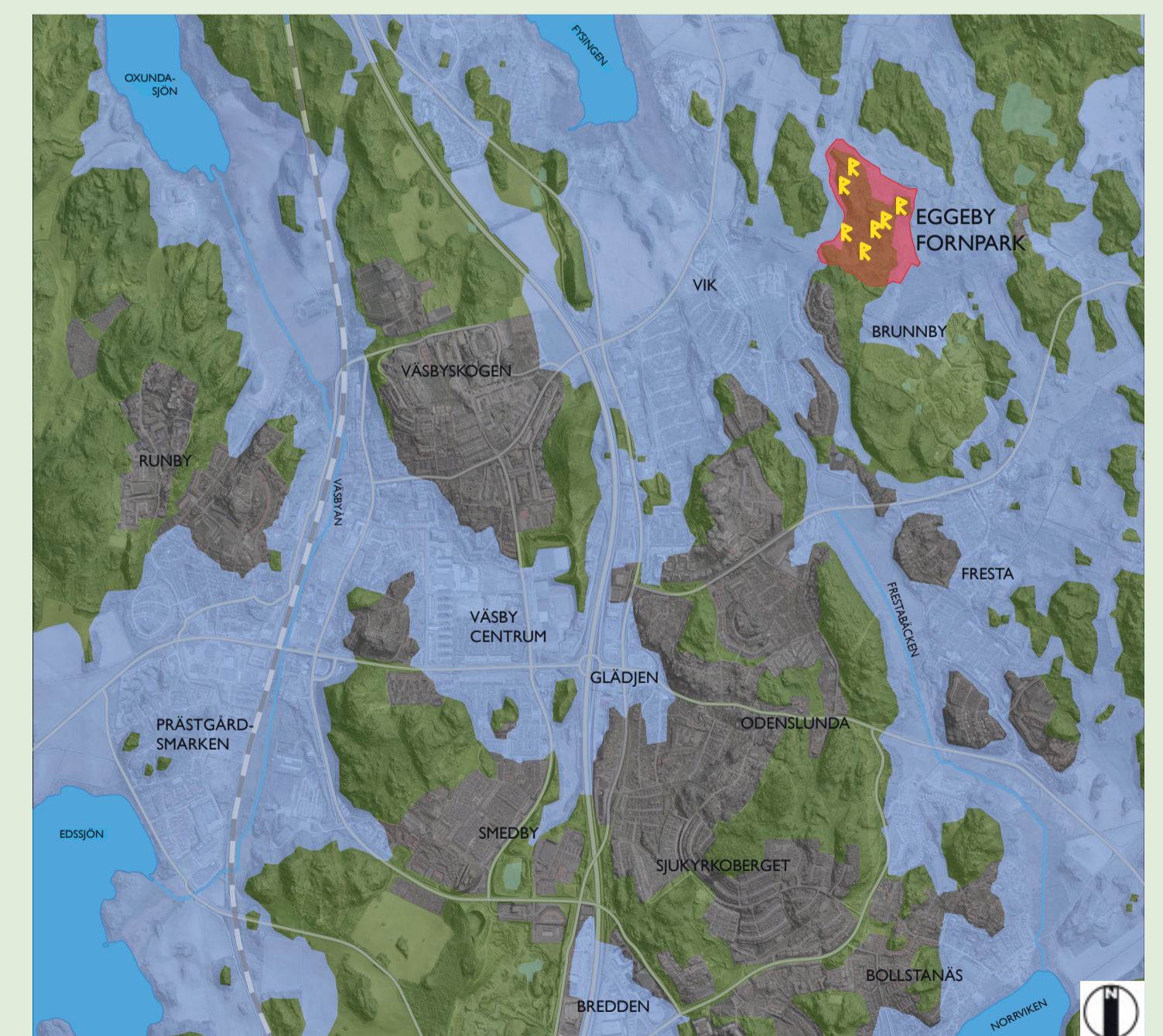


Kulturhistoria

För femtusen år sedan var fornparksområdet likt ytterskärgården i nutidens Stockholms län. De högsta höjderna såg ut som kobbar och mindre öar. På kartan nedan kan du se havsnivån i Upplands Väsby 1000 f.Kr. Människor flyttade in och bosatte sig i området i takt med att mer och mer av landskapet torrlades i samband med landhöjningen. På de högsta platserna i fornparken ligger karaktäristiska gravformer som normalt kom till under bronsåldern.

De många stensträngarna i området visar att stora delar av marken i området har varit brukad. Som ett resultat av landhöjningen hade vid järnålderns slut delar av dalgångarna med näringsrik lerjord lyfts upp ur havet. Människor började skapa gårdar som sedan fanns kvar ända fram till 1900-talet. Den fortsatta landhöjningen och utvecklingen av jordbruksteknik som dräneringssystem och kraftigare plogar, gjorde till slut att även de fuktigaste delarna av dalgångarna blev brukbara. De högre belägna markerna med många gravar och stensträngar blev istället äng och betesmark.

I våra dagar finns varken åkerbruk kvar, eller några kor och får som betar marken. Däremot finns lämningarna som kan berätta historien om området kvar. Dovhjortarna har därför i uppdrag att hålla landskapet öppet, så att historien kan berättas om och om igen. Även i framtiden.



Kartan visar land och sjö i Upplands Väsby 1000 f. Kr.

