



Smörnäs 🚗

Lugnet B & B

25

24

27

28

29

Trollrikskanalen



E 603679

N 6733919 1:21 762

1000 m

© Lantmäteriet

Koordinatsystem SWEREF 99 TM


















E 607943

KOORDINATINFORMATION

GPS-koordinater: WGS84 decimal (lat, lon). Koordinater i bilderna enl. Google Earth, WGS84

Färdbeskrivning – med forsarnas karaktärer – finns nedan för sträckan Ockelbo-Högbo.

SYMBOLER / SYMBOLS

-  Sandbotten/Sand bottom  Grusbotten/Gravel bottom  Stenbotten/Stone bottom
-  Bergangöring/Rock landing  Låg brygga/Low jetty
-  Iläggingsplats/Launching place  20 Meter till bilväg/Meter to road
-  50 Meter till parkering/Meter to parking  2 Att angöra samtidigt/To land at the same time
-  6 Antal kanoter på land/Number of canos on shore
-  Toalett/Toilet  Eldstad/Fireplace  Vindskydd/Wind shelter  Raststuga/Trip hut
-  Rasttak/Rest roof  Tältning möjlig/Camping possible  Badvänligt/Bathing possible

24 Oslättsfors

GPS 60.46.216, 16.964908



FACILITETER



50



50/150



4



10



SEVÄRT I NÄRHETEN

Oslättsfors Bruk 150 m

Informationstavla med historia från 1600-talet

Naturreservatet Testboån 150 m

25 Smörnäs

GPS 60.769357, 16.928258



FACILITETER



25



25



6



20



Ved finns



SÄRSKILD INFORMATION

Smörnäs, Friluftsförbundets lägergård

<http://www.friluftsförbundet.se/gavle/smornas>



Europeiska jordbruksfonden för
landsbygdsutveckling: Europa
investerar i landsbygdsområden

27 Trollrikskanalen Lundbosjön

GPS 60.750354, 16.920598



FACILITETER



1 4 40 m



SÄRSKILD INFO

Om Trollrikskanalen:
Se nedan!


Från platsen leder stig
till Öjaren, c:a 800 m.

28 Trollrikskanalen Öjaren

GPS 60.746621, 16.909139



FACILITETER



1 4

SÄRSKILD INFO

Om
Trollrikekanalen:
Se nedan!

SÄRSKILD INFORMATION

Platsen ligger 100 m söder om kanalens
mynning. Härifrån leder stig till Lundbosjön, c:a
800 m.

29 Trollriksviken

GPS 60.746139, 16.907165



FACILITETER



1 4



SÄRSKILD INFO

Ej lätt angöring
p.g.a. stenig
strand.

En stig leder till Trollrikekanalen.

TROLLRIKSKANALEN

Kanalen är inte paddlingsbar. Det finns
planer på att den ska muddras under
sommaren 2018.

Medlemmarna i Naturkraft Gästrikland får
besked per per mejl när det går att paddla
mellan Lundbosjön och Öjaren.

FÄRDBESKRIVNING OCKELBO – HÖGBO

Kanotturen Ockelbo – Högbo är ca 35 km. Denna beskrivning vill ge lite information som paddlaren kan ha nytta av. Paddling sker helt under eget ansvar.

OCKELBO

Alternativa iläggsplatser

Ockelbo Camping (1): I Bysjöns södra del. *Sjöbacken* (2): Kör till vänster förbi Sjöbackens servering!

KONSTDALSSTRÖMMEN

Från Ockelbo till Konstdalsströmmen i Testeboån har man åtta kilometers paddling. Halvvägs finns en bensträckarplats (13) i Ycklaren. Konstdalsströmmen bjuder på turens första svårighet. Strömmen består av två forsar med ett lugnvatten däremellan (under bron). Den första forsen är relativt lätt. Den andra delar sig i två fåror, av vilka den högra (västra) inte är farbar. I den vänstra fåran bör man hålla till vänster, där bästa vattenflödet finns.

Upptagsplats finns ovanför strömmen för den som vill avsluta turen här:

SMHI:s mätstation (4): Ligger på högra (västra) stranden. Härifrån leder en smal stig söderut till vägen, 150 m. Åtgärdsbehov: Stigen behöver breddas och göras användbar med kanotvagn.

KOLFORSEN

Forsen börjar under järnvägsbron och är normalt ej svår. Man håller till höger nära västra brofästet. Nedanför forsen ligger *Rastplats Kolforsen* (6), där Kolforsens Byaförening erbjuder ett fint rastställe med sandstrand. *Getudden* (4.7), 1½ km från Kolforsen är nästa rastplats. Efter ytterligare 2 km finns nästa möjlighet att rasta – *Mövens Östra* (11) i västligaste viken av Långsjön. I Långsjöns östligaste vik finns också en rastplats, *Långsjötorp* (12).

HÅNGELN

Ur Långsjön strömmar Testeboån vidare vid Hångeln. Forsen här är ganska kraftig men håller man mitt i strömfåran så blir färden säker. Efter 1½ km når Testeboån fram till Mellansjön. I södra delen av sjön har man tillgång till ett fint rastställe vid *Sandvik Vildmarksgård* (21).

GRYTSTRÖMMEN

I Mellansjöns östligaste del finns nästa ström att ta sig utför. Den är kort och har en fallhöjd på endast en meter. Men vill man inte paddla denna så går man i land på upptagsplats *Mellansjön SO* (22) och bär kanoten 100 m till iläggsplats *Grytströmmen* (23). En på kartor utmärkt bro över strömmen är borttagen.

LUNDBOSJÖN

Från Grytströmmen till Friluftsförbundet Smörnäs (25) i norra änden på Lundbosjön är det knappt 3 km. Denna sjö är med sina många öar omtyckt att paddla i. Flera öar är fågelskyddsområden med landstigningsförbud 15/4 – 31/7. Man får inte heller vistas på vattnen närmare än 100 m. Kartan visar vilka områden det gäller. En avstickare från Smörnäs till den gamla bruksidyllen *Oslättsfors* (24) kan rekommenderas.

TROLLRIKEKANALEN

Genom en gammal handgrävd och sprängd flottningskanal (1 km lång) har Lundbosjön förbindelse med Öjaren. På grund av igenslamning är kanalen numera ej farbar. Söder om kanalen går en – vissa bitar knagglig – stig mellan sjöarna. Med stor svårighet kan man använda kanotvagn för transport av sin kanot på stigen. På grund av kräftpest måste kanoter rengöras innan de transporteras till Öjaren. Medtag T-sprit och rengöringstasor!

Under sommaren 2018 kommer kanalen att muddras, varefter ny information läggs ut på denna sida

ÖJAREN

150 meter söder om Trollrikekanalens mynning i Öjaren ligger rastplats *Trollriksviken* (29). Härifrån har man 5½ km till nästa rastplats, *Digerön* (32) – förnämlig med bl.a. fin altan och brygga. *Ålhusdammen* (36) efter 3½ km är nästa naturliga rastställe, om man paddlar närmaste vägen till Högbo. Men med en kort omväg finns ytterligare tre bra rastplatser – *Svartviksstugan* (33), *Svartviken* (34) och *Träkåtan* (35).

HÖGBO BRUK

Sista biten – fram till målet *Högbo Bruk* (37) – är 1 km. Besök www.hogbobruk.se och upptäck allt som denna fantastiska plats erbjuder – bl.a. den fina bruksmiljön med historiska anor, restaurang, caféer, naturbad, bastu, motionsstigar och kanotuthyrning.

