

Blad 6 Trösken - Skutskär

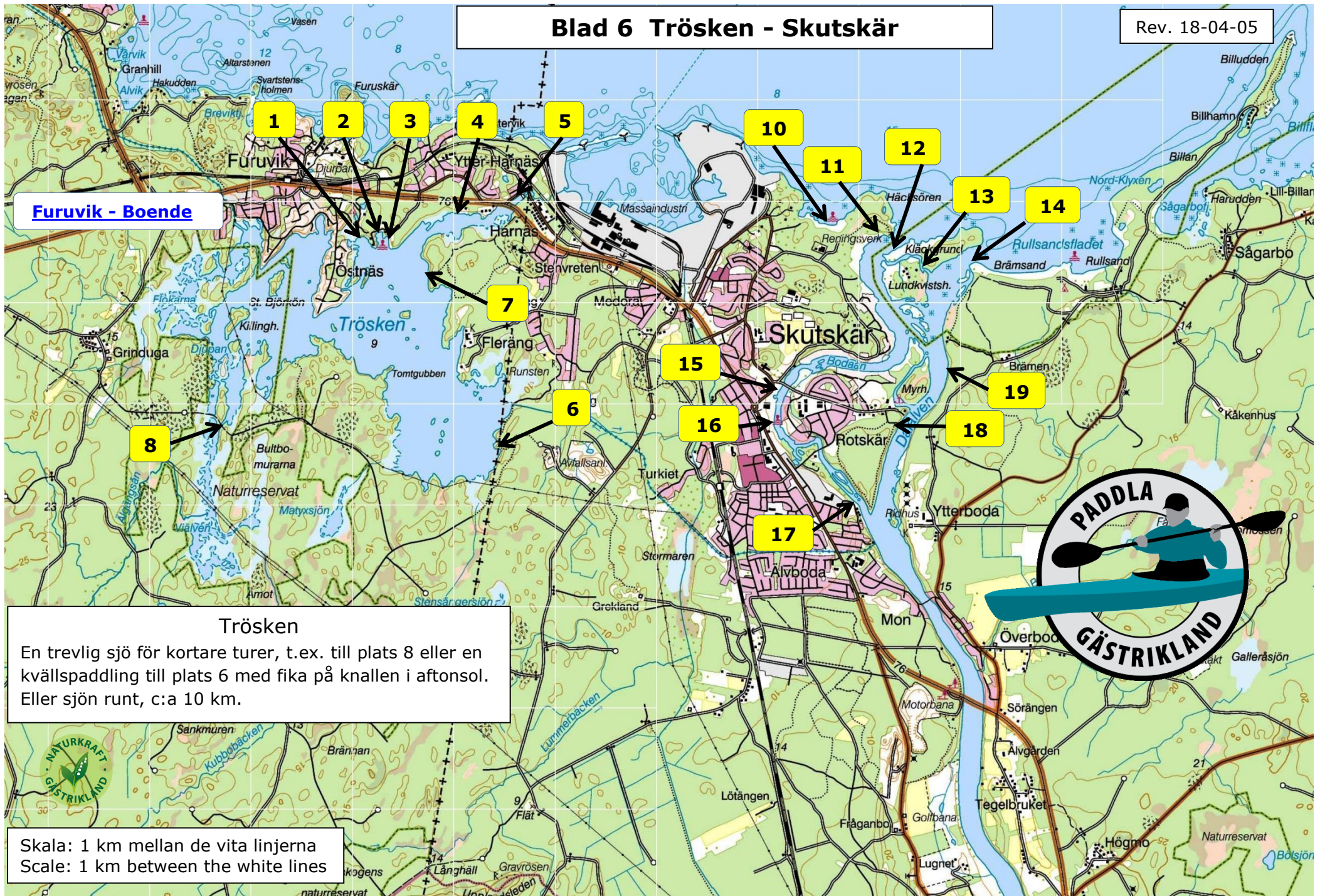
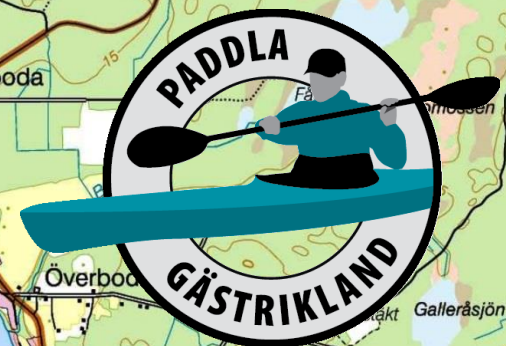
Rev. 18-04-05

Furuvik - Boende

Trösken

En trevlig sjö för kortare turer, t.ex. till plats 8 eller en kvällspaddling till plats 6 med fika på knallen i aftonsol. Eller sjön runt, c:a 10 km.



















Skala: 1 km mellan de vita linjerna
Scale: 1 km between the white lines



KOORDINATINFORMATION

GPS-koordinater: WGS84 decimal (lat, lon). Koordinater i bilderna enligt Google Earth, WGS84.


SYMBOLER / SYMBOLS

 Sandbotten/Sand bottom	 Grusbotten/Gravel bottom	 Stenbotten/Stone bottom		
 Bergangöring/Rock landing	 Låg brygga/Low jetty	 Hög brygga/High jetty		
 Iläggningsplats/Launching place	 20 Meter till bilväg/Meter to road	 P 50 Meter till parkering/Meter to parking		
 2 Att angöra samtidigt/To land at the same time	 6 Antal kanoter på land/Number of canos on shore			
 Toalett/Toilet	 Eldstad/Fireplace	 Vindskydd/Wind shelter	 Raststuga/Trip hut	 Rasttak/Rest roof
 Tältning möjlig/Camping possible	 Badvänligt/Bathing possible			

1 Furuviks Camping 60.646141, 17.343389



FACILITETER



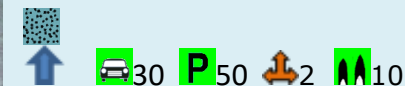
SÄRSKILD INFORMATION

Platsen tillhör Furuviks Camping och är tillgänglig kl. 8.00 – 22.00 under campingsäsong. Iläggningsavgift 20 kr erlägges i campingplatsens reception om man ej bor på platsen.

2 Fiskevårdsföreningen 60.646573, 17.346361



FACILITETER



SÄRSKILD INFORMATION

Vägen till platsen från riksväg 76 är densamma som till Harnäsbadet. Vid avfarten från riksvägen finns vägbom, vilken är öppen under badsäsong. Då den är stängd finns iläggningsalternativen 1, 4 och 5.



3 Harnäsbadet 60.646041, 17.347305

9.3 Harnäsbadet



Lat: 60°38'46"N
Long: 17°20'51"O

FACILITETER



SÄRSKILD INFORMATION

Entré-/angöringsavgift: 20kr
Se under 2 om väg till platsen!

SERVICE I NÄRHETEN

Harnäsbadet www.hss.nu


4 Gamla Harnäsbadet 60.648003, 17.359203

9.4 Gamla Harnäsbadet



Lat: 60°38'53"N
Long: 17°21'32"O

FACILITETER



SÄRSKILD INFORMATION

Avfart från riksväg 76 vid vägskylt
Kungsvägen 282-284, 20 meter öster om
skylten.

5 Dammen 60.649334, 17.371949

9.5 Dammen



Lat: 60°38'57"N
Long: 17°22'18"O

FACILITETER



SÄRSKILD INFORMATION

Avfart från riksväg 76 vid vägskylt
N. Harnäsvägen.

6 Knallen 60.62686, 17.366123

9.6 Knallen



Lat: 60°37'36"N
Long: 17°21'56"O

FACILITETER



SÄRSKILD INFORMATION

Angöringen är ej lätt – p.g.a. vass,
stenig strand och dyg botten.
Kano/stövlar rekommenderas.
Men utsikten över sjön från knallen är fin.

7 Österstrand

60.642854, 17.354879

9.7 Österstrand



Lat: 60°08'31"N
Long: 17°21'16"O

FACILITETER



8 Trösken SV 60.62986, 17.315977

9.8 Trösken SV



Lat: 60°37'48"N
Long: 17°18'57"O

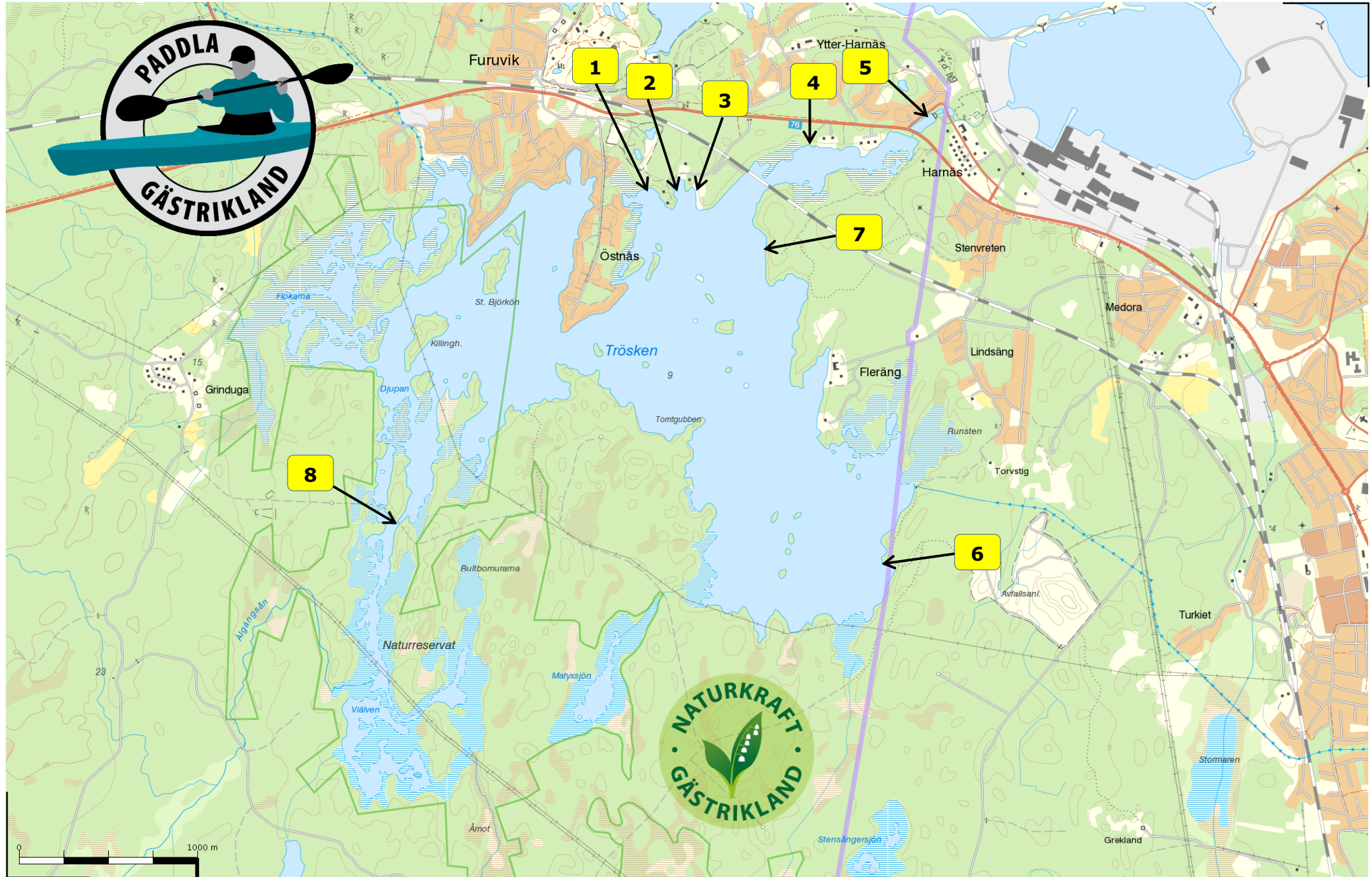
FACILITETER

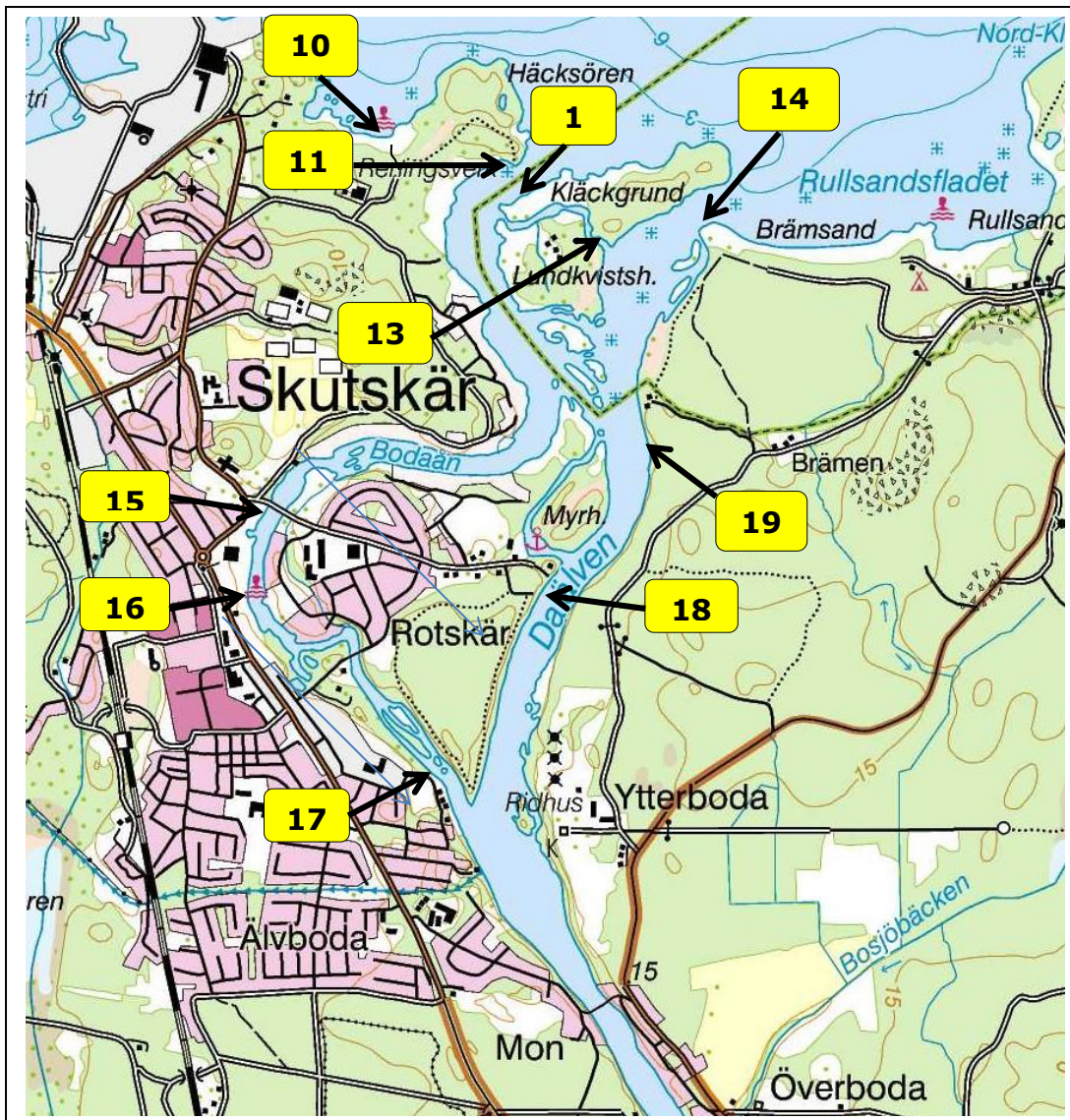


SÄRSKILD INFORMATION

Platsen ligger direkt till höger efter bron. Vid denna finns en
stege, från vilken man kan ta ett bad.

Blad 6A Trösken

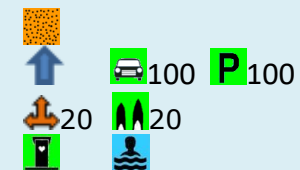




10 Sandbankarna 60.64561, 17.427964



FACILITETER



11 Häcksören syd 60.644374, 17.435786



FACILITETER



12 Kläckgrund 60.642996, 17.438135



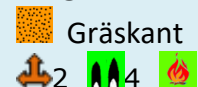
FACILITETER



13 Kläckgrund syd

60.641297, 17.444583

FACILITETER



14 Brämudden

60.641702, 17.452544

FACILITETER





15 Bodaån

60.631117, 17.416763


FACILITETER



10 P 100

2

10



17 Kullens fiskeläge

60.620734, 17.430003

FACILITETER



30 P 30

4

10



19 Älvbrinken

60.633417, 17.447534

FACILITETER



6 6

Fin plats i kvällssol



16 Skutskärsbadet

60.627829, 17.415723

FACILITETER



50 P 50

2

5



18 Älvskär

60.628344, 17.439401

FACILITETER



1

5