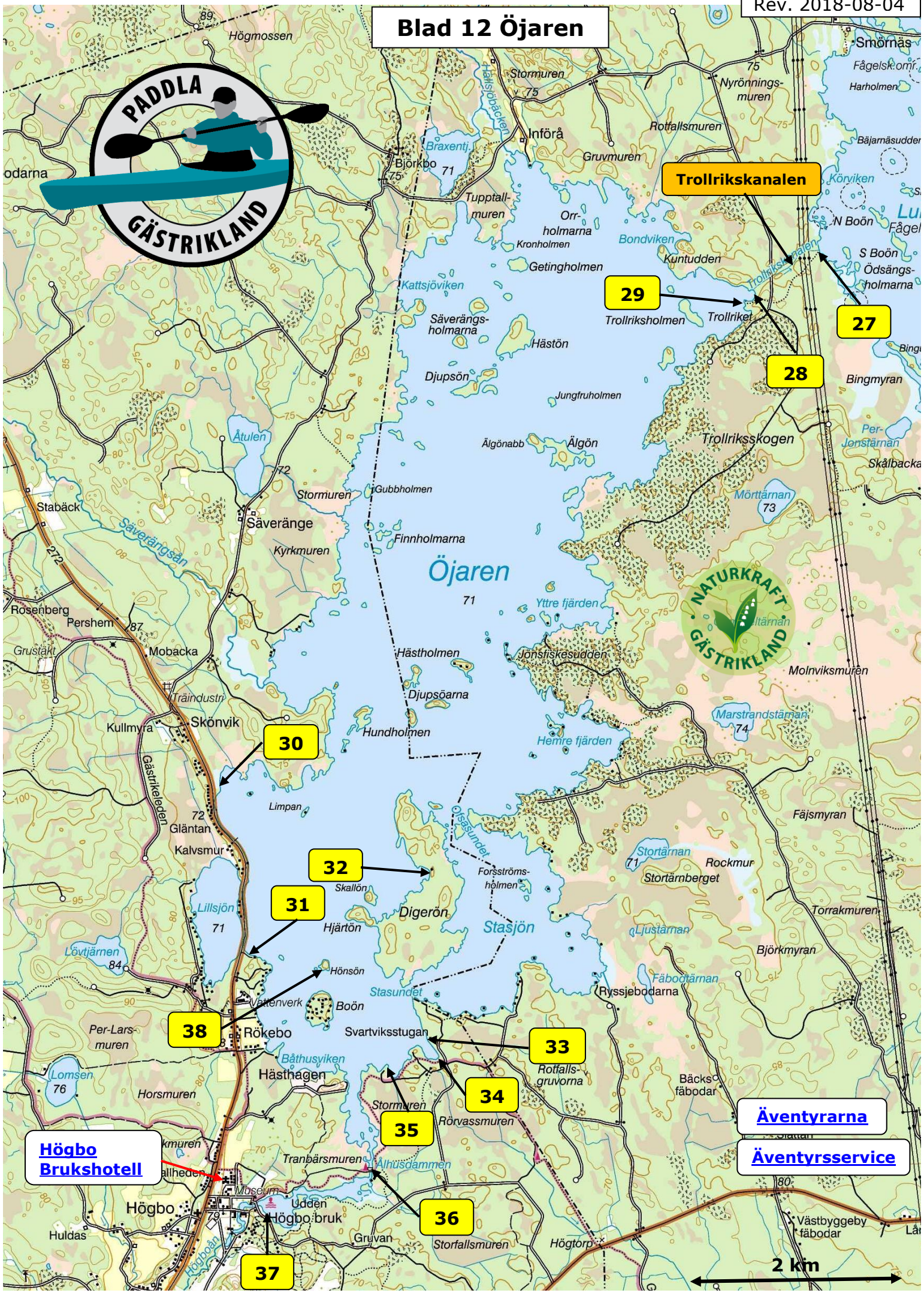


# Blad 12 Öjaren



**Trolrikskanalen**

**29**

**27**

**28**

**30**

**32**

**31**

**38**

**33**

**34**

**35**

**36**

**37**

**Högbo Brukshotell**

**Äventyrarna**

**Äventyrsservice**




















## KOORDINATINFORMATION

GPS-koordinater: WGS84 decimal (lat, lon). Koordinater i bilderna enl. Google Earth, WGS84

Färdbeskrivning – med forsarnas karaktärer – finns nedan för sträckan Ockelbo-Högbo.

### SYMBOLER / SYMBOLS

-  Sandbotten/Sand bottom     Grusbotten/Gravel bottom     Stenbotten/Stone bottom  
 Bergangöring/Rock landing     Låg brygga/Low jetty  
 Iläggningsplats/Launching place     20 Meter till bilväg/Meter to road  
 50 Meter till parkering/Meter to parking     2 Att angöra samtidigt/To land at the same time  
 6 Antal kanoter på land/Number of canos on shore  
 Toalett/Toilet     Eldstad/Fireplace     Vindskydd/Wind shelter     Raststuga/Trip hut  
 Rasttak/Rest roof     Tältning möjlig/Camping possible     Badvänligt/Bathing possible

### 27 Tollrikekanalen Lundbosjön

GPS 60.750354, 16.920598



#### FACILITETER



Från platsen leder stig till Öjaren, c:a 800 m

### 29 Trollriksviken

GPS 60.746139, 16.907165

#### 4.29 Trollriksviken



Lat: 60°44'46"N  
Long: 16°54'26"O

En stig leder till Trollrikekanalen.

#### FACILITETER



#### SÄRSKILD INFO

Ej lätt angöring  
p.g.a. stenig  
strand.

### 28 Trollrikskanalen Öjaren

GPS 60.746621, 16.909139

#### 4.28 Trollrikekanalen Öjaren



Lat: 60°44'47"N  
Long: 16°54'33"O

#### FACILITETER



#### SÄRSKILD INFORMATION

Platsen ligger 100 m söder om kanalens  
myning. Härifrån leder stig till Lundbosjön, c:a  
800 m.

### 30 Skönvik

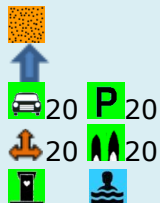
GPS 60.705223, 16.812547

#### 4.30 Skönvik



Lat: 60°42'19"N  
Long: 16°58'45"O

#### FACILITETER



### 31 Vattenverket

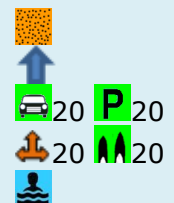
GPS 60.691959, 16.817021

#### 4.31 Vattenverket



Lat: 60°41'31"N  
Long: 16°49'0"O

#### FACILITETER



#### TROLLRIKSKANALEN

Kanalen är inte paddlingsbar. Det finns planer på att den ska muddras under sommaren 2018.

Medlemmarna i Naturkraft Gästrikland får besked per mejl när det går att paddla mellan Lundbosjön och Öjaren.

### 32 Digerön

GPS 60.69846, 16.849283



#### 4.32 Digerön

Lat: 60°41'55"N  
Long: 16°50'55"O

#### FACILITETER

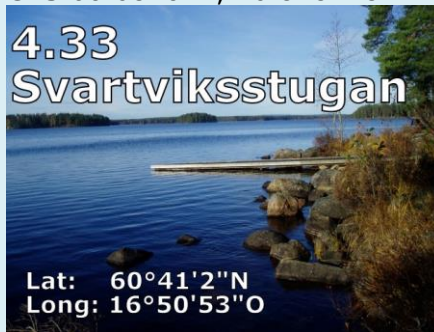


#### SÄRSKILD INFORMATION

På platsen finns 4 sovstugor, tältningsmöjligheter, badtunnor. [Äventyrsservice](http://www.aventyrsservice.se) 026-21 50 01  
[www.aventyrsservice.se](http://www.aventyrsservice.se)

### 33 Svartviksstugan

GPS 60.684044, 16.848178



#### 4.33 Svartviksstugan

Lat: 60°41'2"N  
Long: 16°50'53"O

#### FACILITETER



#### SÄRSKILD INFORMATION

Lätt angoringsmöjlighet 200 m söderut, plats 34.  
Vägbommen stängs kl. 16.

### 34 Svartviken


GPS 60.682284, 16.849508



#### 4.34 Svartviken

Lat: 60°41'2"N  
Long: 16°50'53"O

#### FACILITETER



( vid plats 33,  
200 m.)

#### SÄRSKILD INFORMATION

Vägbommen stängs kl. 16.

### 35 Träkåtan

GPS 60.681643, 16.841333



#### 4.35 Träkåtan

Lat: 60°40'55"N  
Long: 16°50'28"O

#### FACILITETER



#### SÄRSKILD INFORMATION

**Träkåtan** – för upp till 60 personer  
Bokning: [Äventyrsservice](http://www.aventyrsservice.se) 026-21 50 01

### 36 Ålhusdammen

GPS 60.672884, 16.837524



#### 4.36 Ålhusdammen

Lat: 60°40'22"N  
Long: 16°50'15"O

#### FACILITETER



#### SÄRSKILD INFORMATION

Rullramp 40 m förbi bro och dammluckor.

### 37 Högbo Bruk

GPS 60.66951, 16.81935



#### 4.37 Högbo Bruk

Lat: 60°40'10"N  
Long: 16°49'11"O

#### FACILITETER



#### SÄRSKILD INFORMATION

Sevärt: [Högbo Bruk](http://www.hogbobruk.se)  
Kantcentral: [Äventyrarna](http://www.ventyrarna.se)

### 38 Hönsön

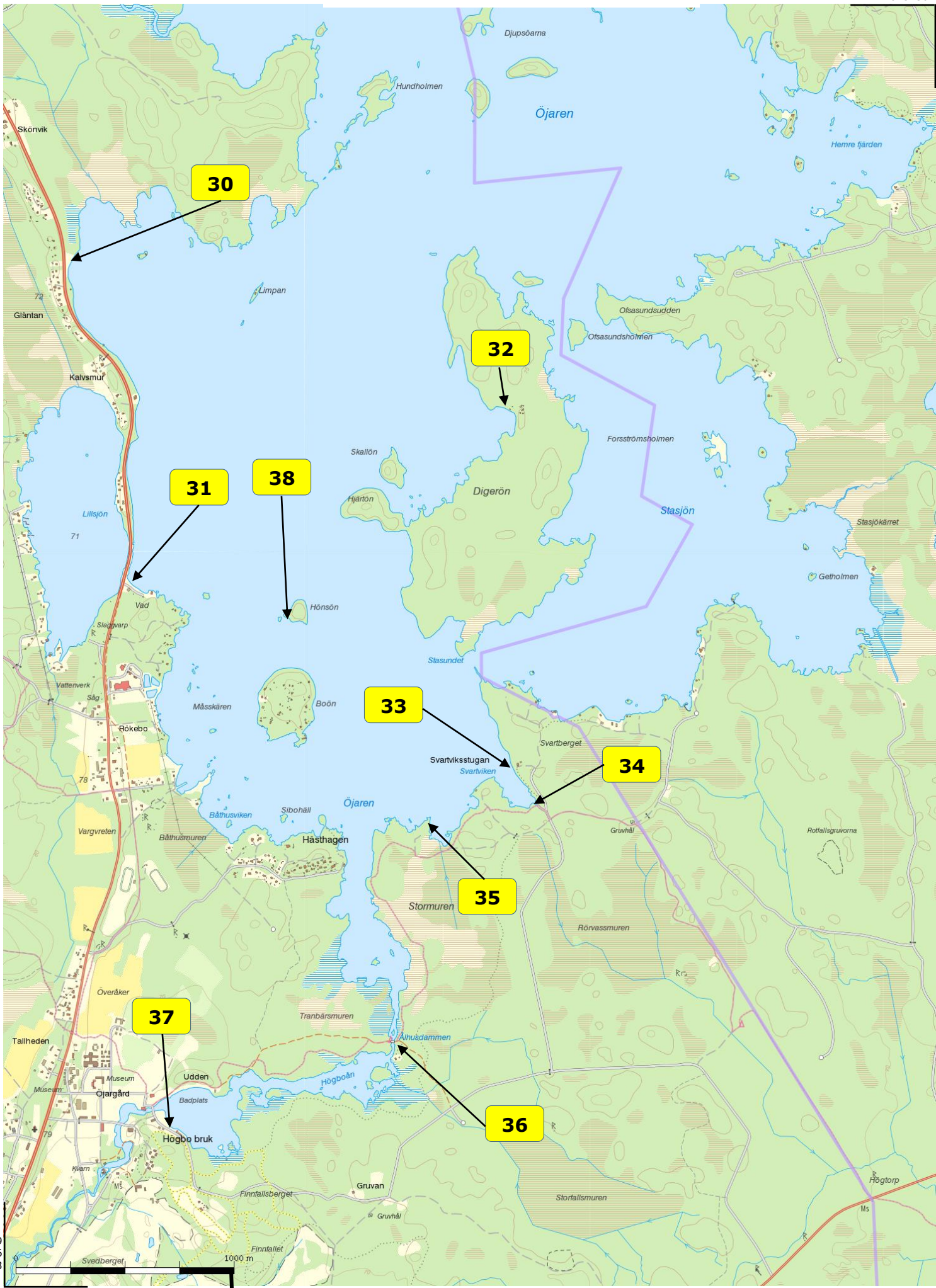
GPS 60.690321, 16.830046



#### FACILITETER



Europeiska jordbruksfonden för landsbygdsutveckling: Europa investerar i landsbygdsområden



## FÄRDBESKRIVNING OCKELBO – HÖGBO

Kanotturen Ockelbo – Högbo är ca 35 km. Denna beskrivning vill ge lite information som paddlaren kan ha nytta av. Paddling sker helt under eget ansvar.

### OCKELBO

#### Alternativa iläggsplatser

*Ockelbo Camping* (1): I Bysjöns södra del. *Sjöbacken* (2): Kör till vänster förbi Sjöbackens servering!

### KONSTDALSSTRÖMMEN

Från Ockelbo till Konstvalsströmmen i Testeboån har man åtta kilometers paddling. Halvvägs finns en bensträckarplats (13) i Ycklaren. Konstvalsströmmen bjuder på turens första svårighet. Strömmen består av två forsar med ett lugnvatten däremellan (under bron). Den första forsen är relativt lätt. Den andra delar sig i två fåror, av vilka den högra (västra) inte är farbar. I den vänstra fåran bör man hålla till vänster, där bästa vattenflödet finns.

Upptagsplats finns ovanför strömmen för den som vill avsluta turen här:

*SMHI:s mätstation* (4): Ligger på högra (västra) stranden. Härifrån leder en smal stig söderut till vägen, 150 m. Åtgärdsbehov: Stigen behöver breddas och göras användbar med kanotvagn.

### KOLFORSEN

Forsen börjar under järnvägsbron och är normalt ej svår. Man håller till höger nära västra brofästet. Nedanför forsen ligger *Rastplats Kolforsen* (6), där Kolforsens Byaförening erbjuder ett fint rastställe med sandstrand. *Getudden* (4.7), 1½ km från Kolforsen är nästa rastplats. Efter ytterligare 2 km finns nästa möjlighet att rasta – *Mövens Östra* (11) i västligaste viken av Långsjön. I Långsjöns östligaste vik finns också en rastplats, *Långsjötorp* (12).

### HÅNGELN

Ur Långsjön strömmar Testeboån vidare vid Hångeln. Forsen här är ganska kraftig men håller man mitt i strömfåran så blir färden säker. Efter 1½ km når Testeboån fram till Mellansjön. I södra delen av sjön har man tillgång till ett fint rastställe vid *Sandvik Vildmarksgård* (21).

### GRYTSTRÖMMEN

I Mellansjöns östligaste del finns nästa ström att ta sig utför. Den är kort och har en fallhöjd på endast en meter. Men vill man inte paddla denna så går man i land på upptagsplats *Mellansjön SO* (22) och bär kanoten 100 m till iläggsplats *Grytströmmen* (23). En på kartor utmärkt bro över strömmen är borttagen.

### LUNDBOSJÖN

Från Grytströmmen till Friluftsförbundet Smörnäs (25) i norra änden på Lundbosjön är det knappt 3 km. Denna sjö är med sina många öar omtyckt att paddla i. Flera öar är fågelskyddsområden med landstigningsförbud 15/4 – 31/7. Man får inte heller vistas på vattnen närmare än 100 m. Kartan visar vilka områden det gäller. En avstickare från Smörnäs till den gamla bruksidyllen *Oslättsfors* (24) kan rekommenderas.

### TROLLRIKEKANALEN

Genom en gammal handgrävd och sprängd flottningskanal (1 km lång) har Lundbosjön förbindelse med Öjaren. På grund av igenslamning är kanalen numera ej farbar. Söder om kanalen går en – vissa bitar knagglig – stig mellan sjöarna. Med stor svårighet kan man använda kanotvagn för transport av sin kanot på stigen. På grund av kräftpest måste kanoter rengöras innan de transporteras till Öjaren. Medtag T-sprit och rengöringstasor!

Under sommaren 2018 kommer kanalen att muddras, varefter ny information läggs ut på denna sida

### ÖJAREN

150 meter söder om Trollrikekanalens mynning i Öjaren ligger rastplats *Trollriksviken* (29). Härifrån har man 5½ km till nästa rastplats, *Digerön* (32) – förnämlig med bl.a. fin altan och brygga. *Ålhusdammen* (36) efter 3½ km är nästa naturliga rastställe, om man paddlar närmaste vägen till Högbo. Men med en kort omväg finns ytterligare tre bra rastplatser – *Svartviksstugan* (33), *Svartviken* (34) och *Träkåtan* (35).

### HÖGBO BRUK

Sista biten – fram till målet *Högbo Bruk* (37) – är 1 km. Besök [www.hogbobruk.se](http://www.hogbobruk.se) och upptäck allt som denna fantastiska plats erbjuder – bl.a. den fina bruksmiljön med historiska anor, restaurang, caféer, naturbad, bastu, motionsstigar och kanotuthyrning.