

Blad 30 Färnebofjärden Översikt

Se större skala på
Blad 31 och 32

Rev. 2018-06-04



Vägtrumma

5

6

15

14

19

7

8

13

9

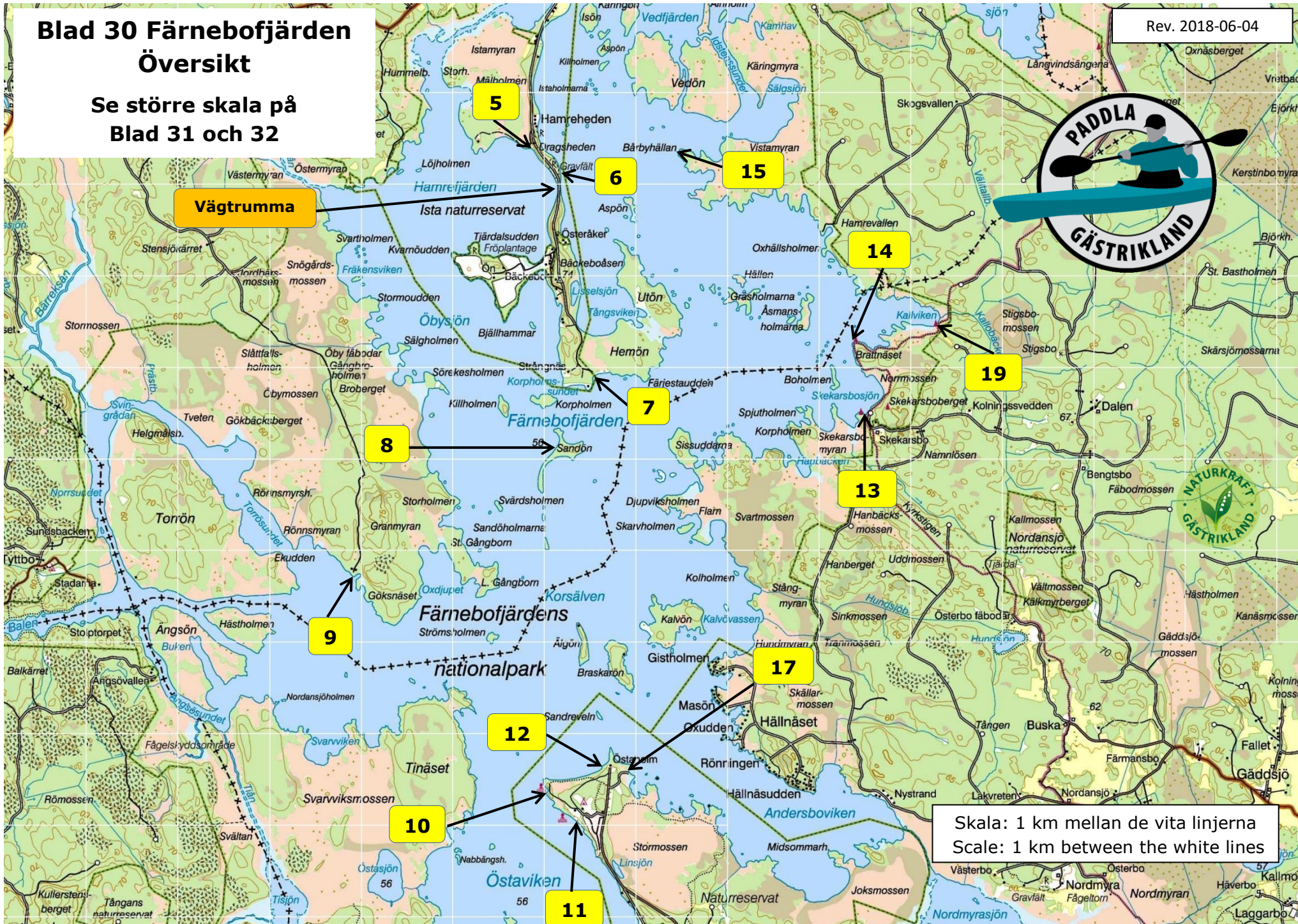
17

12

10


















11

Skala: 1 km mellan de vita linjerna
Scale: 1 km between the white lines



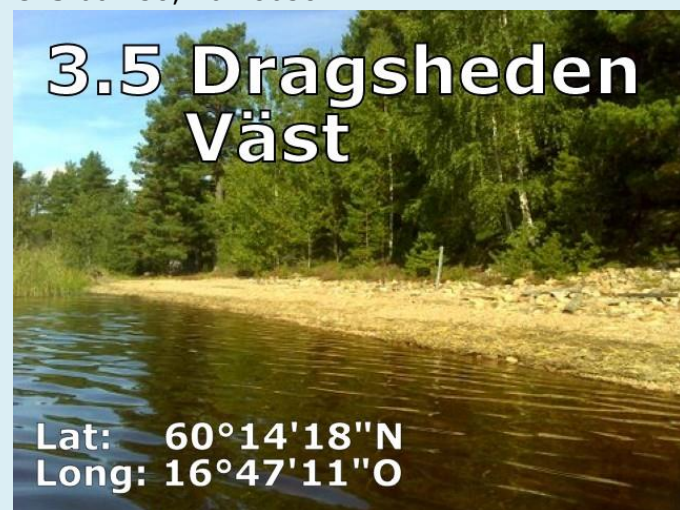
KOORDINATINFORMATION: GPS-koordinater enligt WGS84 decimal (lat, lon).

SYMBOLER / SYMBOLS


 Sandbotten/Sand bottom	 Grusbotten/Gravel bottom	 Stenbotten/Stone bottom		
 Bergangöring/Rock landing	 Låg brygga/Low jetty	 Iläggingsplats/Launching place		
 20 Meter till bilväg/Meter to road	 50 Meter till parkering/Meter to parking			
 2 Att angöra samtidigt/To land at the same time	 6 Antal kanoter på land/Number of canos on shore			
 Toalett/Toilet	 Eldstad/Fireplace	 Vindskydd/Wind shelter	 Raststuga/Trip hut	 Rasttak/Rest roof
 Tältning möjlig/Camping possible	 Badvänligt/Bathing possible			

5 Dragsheden Väst

GPS 60.238, 16.78638



FACILITETER

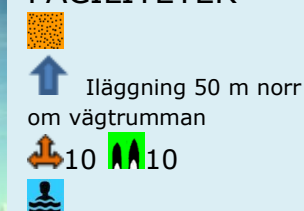


6 Dragsheden Öst

GPS 60.236701, 16.791154



FACILITETER



SÄRSKILD INFO
Dåligt med parke-
ringsplatser.

Vägtrumman

Passagen under vägen, söder om plats 6, kan vara torrlagd vid lågt vattenstånd.

7 Strångnäs

GPS 60.216802, 16.796916



FACILITETER



8 Sandön

GPS 60.209724, 16.788901



FACILITETER



SÄRSKILD INFO
Ön har flera fina platser.

9 Göknäset

GPS 60.197745, 16.748013

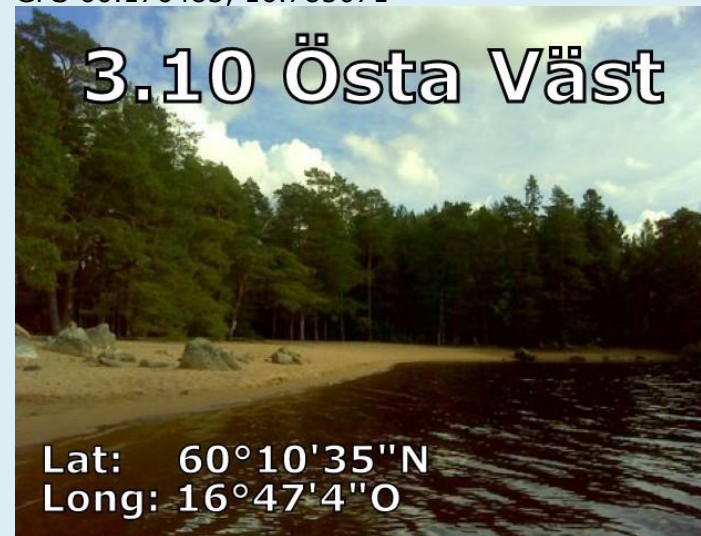


FACILITETER



10 Östa Väst

GPS 60.176483, 16.785071

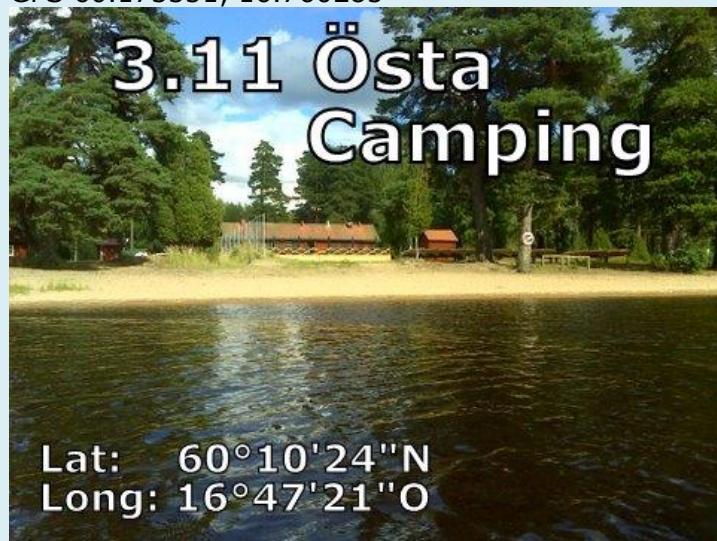


FACILITETER



11 Östa Camping

GPS 60.173351, 16.760285



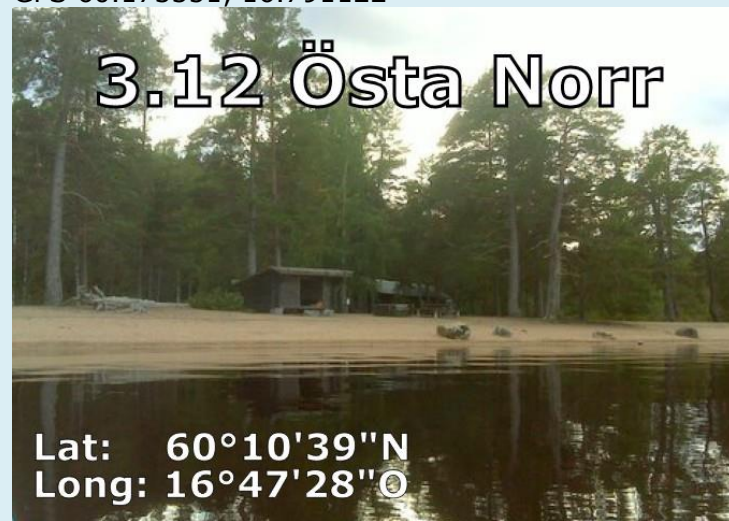
Lat: 60°10'24"N
Long: 16°47'21"O

FACILITETER



12 Östa Norr

GPS 60.173351, 16.791122



Lat: 60°10'39"N
Long: 16°47'28"O

FACILITETER



13 Skekarsbo

GPS 60.212219, 16.849755



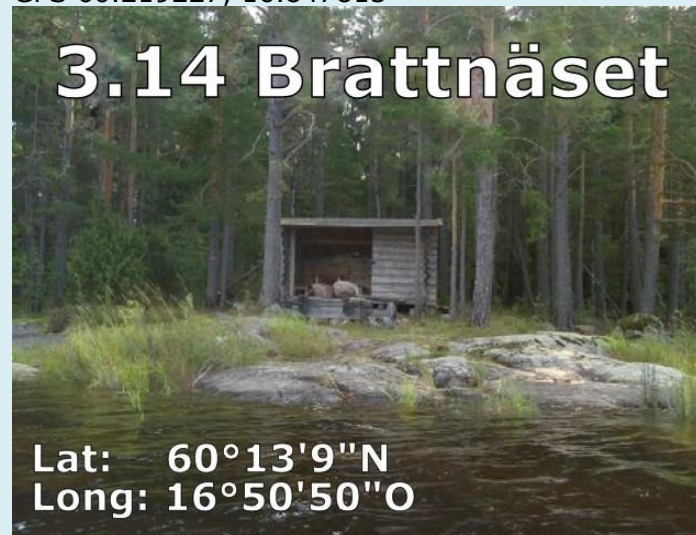
Lat: 60°12'44"N
Long: 16°50'56"O

FACILITETER



14 Brattnäset

GPS 60.219227, 16.847813



Lat: 60°13'9"N
Long: 16°50'50"O

FACILITETER



SÄRSKILD INFO
Angöring till höger
om vindskyddet.

15 Bårbyhällan

GPS 60.238677, 16.814736



Lat: 60°14'3"N
Long: 16°48'58"O

FACILITETER



SÄRSKILD INFO

Mycket svår
angöring med
kajak.

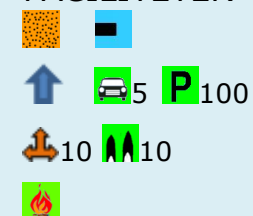
17 Båtsportklubben

GPS 60.177689, 16.801658



Lat: 60°10'39"N
Long: 16°46'5"O

FACILITETER



19 Kallviken

GPS 60.220868, 16.864293



Lat: 60°13'14."N
Long: 16°51'51."O

FACILITETER



Europeiska jordbruksfonden för
landsbygdsutveckling: Europa
investerar i landsbygdsområden