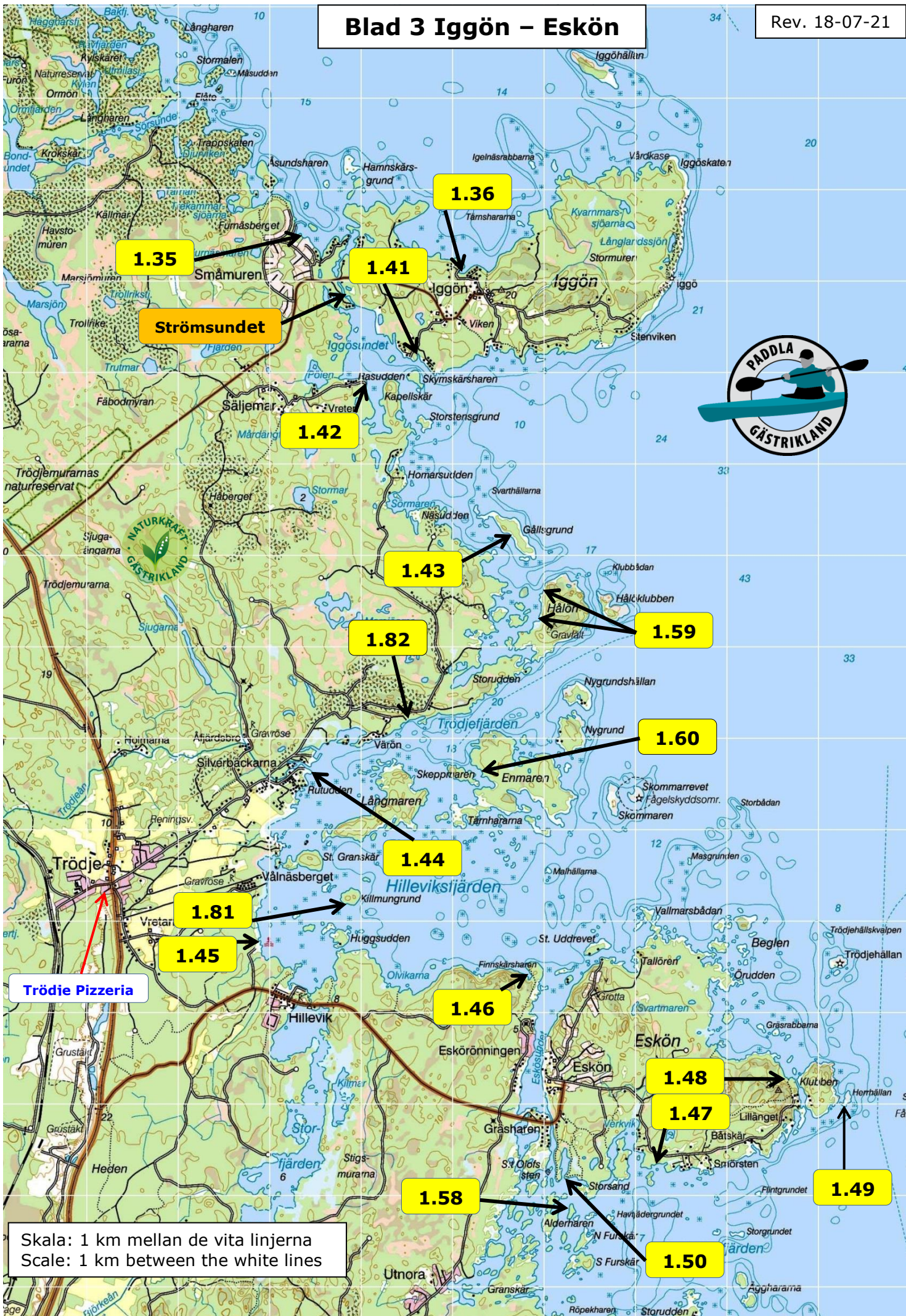


# Blad 3 Iggön – Eskön

Rev. 18-07-21



1.35

Strömsundet

1.41

1.36

1.42

1.43

1.82

1.59

1.60

1.44

1.81

1.45

Trödie Pizzeria

1.46

1.48

1.47

1.58

1.49

1.50


















Skala: 1 km mellan de vita linjerna  
Scale: 1 km between the white lines



## KOORDINATER ENLIGT WGS84 decimal (lat, lon)

<b>1.35</b> 60.879734 17.254103	<b>1.44</b> 60.827009 17.25229	<b>1.50</b> 60.786332 17.300345
<b>1.36</b> 60.875713 17.285571	<b>1.45</b> 60.810301 17.240961	<b>1.58</b> 60.783353 17.301117
<b>1.41</b> 60.867587 17.276559	<b>1.46</b> 60.806292 17.295184	<b>1.59</b> 60.843813 17.299819 norra
<b>1.42</b> 60.864641 17.266045	<b>1.47</b> 60.787327 17.318273	<b>1.60</b> 60.826512 17.286741
<b>1.43</b> 60.849803 17.293768	<b>1.48</b> 60.795317 17.345953	<b>1.81</b> 60.814052 17.258674
	<b>1.49</b> 60.792579 17.356703	<b>1.82</b> 60.831768 17.272203

## SYMBOLER / SYMBOLS

 Sandbotten/Sand bottom	 Grusbotten/Gravel bottom	 Stenbotten/Stone bottom
 Bergangöring/Rock landing	 Låg brygga/Low jetty	
 Iläggingsplats/Launching place	 20 Meter till bilväg/Meter to road	
 50 Meter till parkering/Meter to parking	 2 Att angöra samtidigt/To land at the same time	
 6 Antal kanoter på land/Number of canoes on shore		
 Toalett/Toilet	 Eldstad/Fireplace	 Vindskydd/Wind shelter
 Rasttak/Rest roof	 Tältning möjlig/Camping possible	 Badvänligt/Bathing possible
	 Raststuga/Trip hut	

### 1.35 Småmursbadet



Lat: 60°52'48"N  
Long: 17°16'15"O

#### FACILITETER

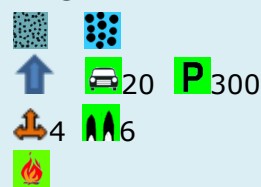


### 1.36 Krokvikens



Lat: 60°52'33"N  
Long: 17°17'11"O

#### FACILITETER

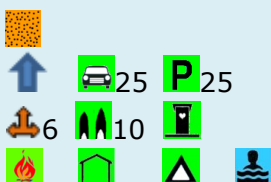


### 1:41 Iggöbadet



Lat: 60°52'2"N  
Long: 17°16'35"O

#### FACILITETER

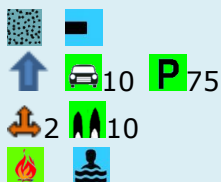


### 1.42 Säljemar



Lat: 60°51'53"N  
Long: 17°15'57"O

#### FACILITETER



### 1.43 Gållsgrund



#### FACILITETER




### 1.44 Silverbäckarna



Lat: 60°49'38"N  
Long: 17°15'7"O

#### FACILITETER



## Strömsundet

Sundet mellan fastlandet och Iggön är farbart enligt Lantmäteriets kartor i skalorna 1:50 000 och 1:100 000. Idag är det helt igenväxt.

Förr var detta en bruksled för unvikande av färd utanför Iggön. För kanotister kan det vara förenat med fara att paddla öster om ön, där kraftig pålandsvind ofta ger hög sjö.

Gästrikedkusten med sina öar och skär är en fin tillgång för kajakpaddlare. Med Strömsundet öppet skulle hela kuststräckan bli ett fantastiskt kajakvatten – till glädje för paddlarna – och en attraktiv kajakdestination – till nytta för turismen.

**1.45 Hilleviksbadet**



Lat: 60°48'36"N  
Long: 17°14'28"O

**FACILITETER**

-  
-   10  100
-  4  20 
- 

**1.46 Finnskärsharen**



Lat: 60°48'23"N  
Long: 17°17'41"O

**FACILITETER**

- 
-  2  10
- 


**1.47 Esköhamn** GPS 60.787327 17.318273



**FACILITETER**





- 
-   10  50
-  1  4

**1.48 Eskön Östra**



Lat: 60°47'43"N  
Long: 17°20'45"O

**FACILITETER**

- 
-  2  6 

Paddlare är välkomna att rasta på denna privatägda plats.

KULTUREN I NATUREN  
Ta en promenad upp på berget ovanför kanotplatsen och njut av utsikten! Rum i berget vittnar om platsens militära betydelse förr i tiden.

**1.49 Herrhällan**



Lat: 60°47'33"N  
Long: 17°21'23"O

**FACILITETER**

- 
-  2  4

**1.59 Hålön**



**FACILITETER**

Norra platsen

- 
-  1  6
-   



Södra platsen  
250 m från den norra

-  Hög 
-  1  6
-  

**1.50 Eskön SV**

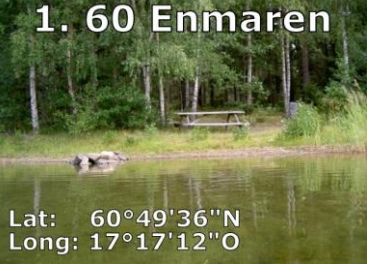


Lat: 60°47'11"N  
Long: 17°18'2"O

**FACILITETER**




- 
-  2  4
-   

**1.60 Enmaren**




Lat: 60°49'36"N  
Long: 17°17'12"O





**FACILITETER**

- 
-  2  6


**1.58 Trädgårdsharen**



**FACILITETER**

- 
-  2  4
-  





**1.81 Tårtan**




Lat: 60°48'52"N  
Long: 17°15'26"O

**1.81 Killmungrund**


**FACILITETER**

- 
-  4  6
- 

**1.82 Trödjejfjärden**



**FACILITETER**

-   hög
-  1  4
-  



# Blad 3A Iggön - Hålön



1000 m