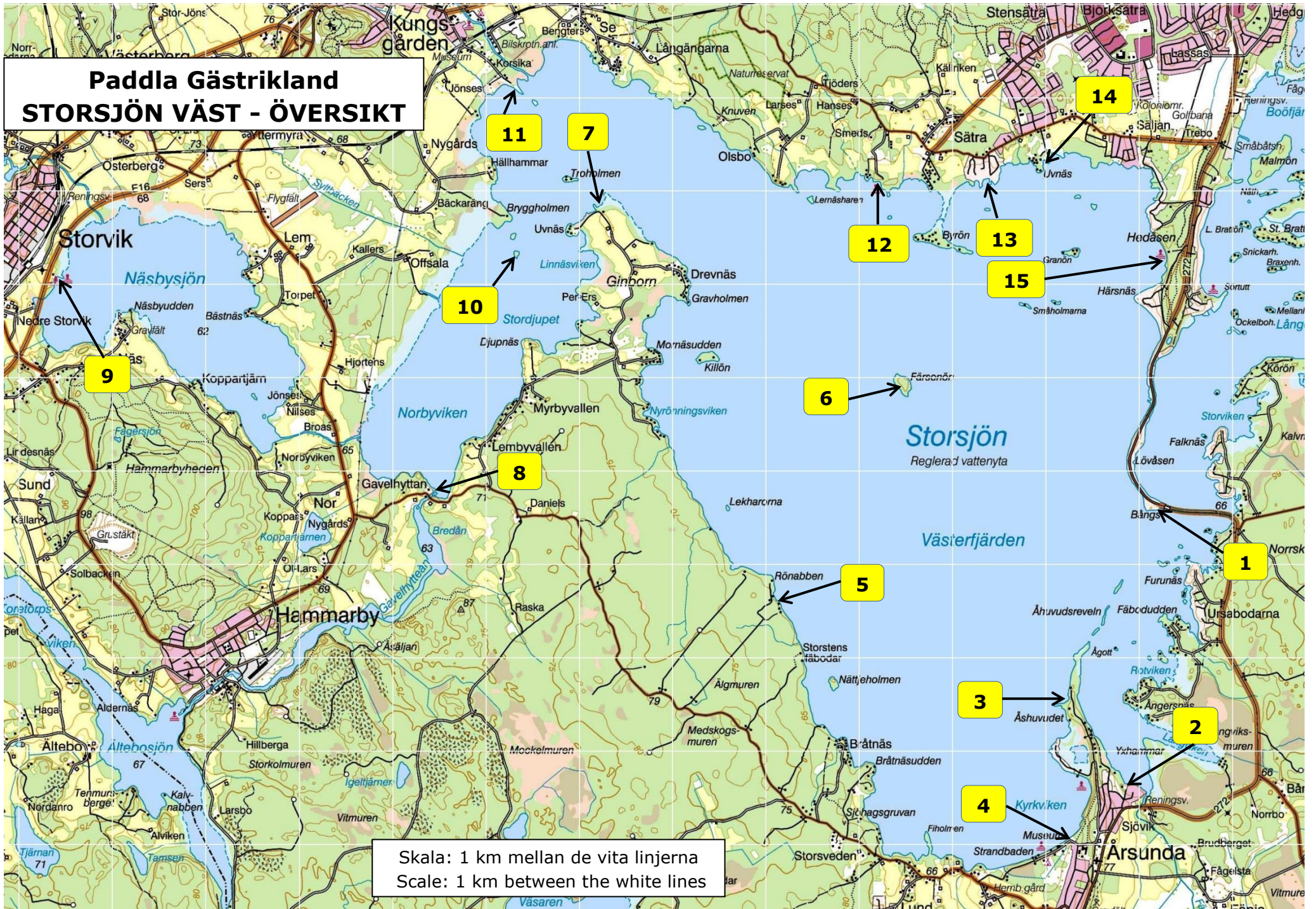


Paddla Gästrikland STORSJÖN VÄST - ÖVERSIKT



Skala: 1 km mellan de vita linjerna
Scale: 1 km between the white lines



2.1 Bångs

Lat: 60°33'20"N
Long: 16°45'15"O

FACILITETER



(Se SSS)

SERVICE I NÄRHETEN

Sandvikens Segelsällskap, SSS 0 m

www.sandvikenssegelsallskap.com

När klubbhuset är öppet erbjuds omklädningsrum, dusch, wc och bastu.



2.2 Sjövik

Lat: 60°31'46"N
Long: 16°44'47"O

FACILITETER



SÄRSKILD INFORMATION

Sandstrand 50 m från bryggan.

SERVICE I NÄRHETEN

Årsunda Bensinstation

300 m 026-29 03 60



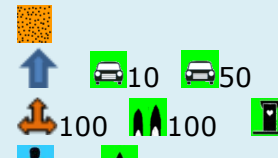
2.3 Åshuvudet

FACILITETER



2.4 Årsunda Strandbad

FACILITETER



SERVICE I NÄRHETEN

Strandbaden Årsunda 50 m

026-29 08 00

www.strandbaden-arsunda.com

Restaurang, campingplats, stugor, konferens



2.5 Rönabben

Lat: 60°32'53"N
Long: 16°40'45"O

FACILITETER



SÄRSKILD INFORMATION

"Bensträckarplats" – vid sommarstugor.



2.6 Färsenön

Lat: 60°34'4"N
Long: 16°42'16"O

FACILITETER



SÄRSKILD INFORMATION

Ge akt på stenar i vattnet vid inloppet – ett område som är markerat med bojar!



2.7 Ginborn

Lat: 60°35'10"N
Long: 16°38'46"O

FACILITETER



2.8 Gavelhyttan

Lat: 60°35'10"N
Long: 16°38'46"O


FACILITETER



2.9 Näsby rastplats

Lat: 60°34'51"N
Long: 16°32'25"O

FACILITETER



SERVICE I NÄRHETEN

Näsby Vägkrog 50 m
0290-322 45

2.10 Tärngryten

Lat: 60°34'54"N
Long: 16°37'47"O

FACILITETER



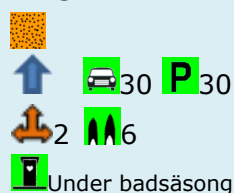
SÄRSKILD INFORMATION

Mycket svår angöring till land.
Hög brygga finns.
Platsen är mörk och dystert fram till eftermiddagen.

2.11 Korsikabadet

Lat: 60°35'52"N
Long: 16°37'49"O

FACILITETER



SÄRSKILD INFORMATION

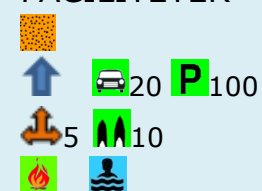
50 meter längre ut:



2.12 Sättrabadet

Lat: 60°35'16"N
Long: 16°42'6"O

FACILITETER



2.13 Skinnar- bastuvägen

Lat: 60°35'15"N
Long: 16°43'24"O

FACILITETER



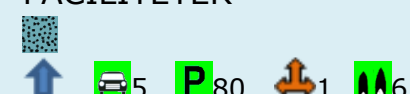
SÄRSKILD INFORMATION

Platsen tillhör Skinnarbastuvägens Båtförening.
Obs! Ej iläggning, ej parkeringsmöjligheter.

2.14 Uvnäs

Lat: 60°35'23"N
Long: 16°44'2"O

FACILITETER



SÄRSKILD INFORMATION

Infarten är delvis dold av vass.

2.15 Hedåsbadet

Lat: 60°34'49"N
Long: 16°45'26"O

FACILITETER



SERVICE I NÄRHETEN

Hedåsen Strandkrog 30 m 070-212 49 44 www.hedasenstorsjon.se
Restaurang, Camping, Motionsspår

