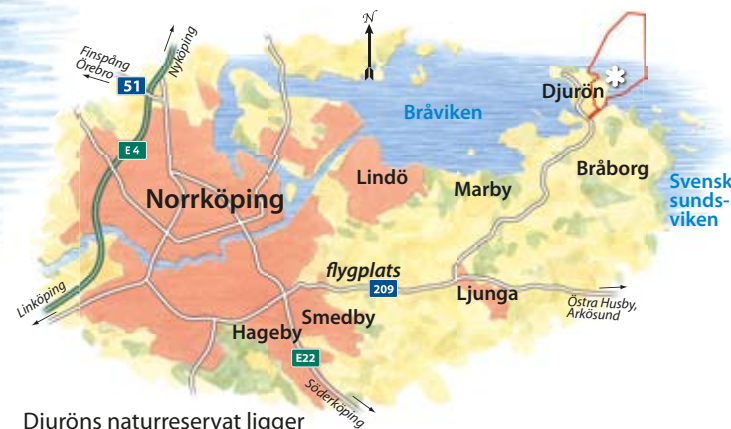
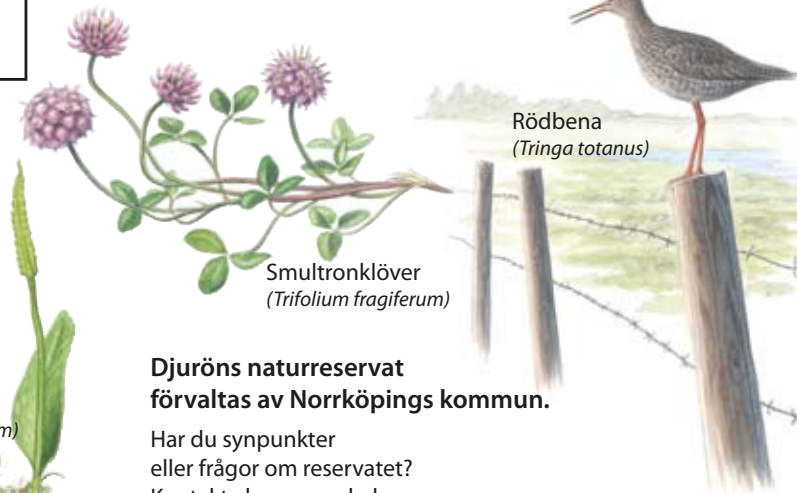




Framsida: Svartvit flugsnappare (*Ficedula hypoleuca*)



Djuröns naturreservat ligger cirka 12 km öster om Norrköping. Det går bussar till Djurön.



Djuröns naturreservat förvaltas av Norrköpings kommun.

Har du synpunkter eller frågor om reservatet? Kontakta kommunekologen, tel. 011-15 00 00.

Se också: www.norrkoping.se/natur



Naturreseptat avsätts för att bevara och vårda värdefull natur och för att trygga tillgången på mark för friluftsliv. Föreskrifter finns anslagna vid reservaten - var mån om att följa dem. Reservatet ingår i Natura 2000, EU:s nätverk av värdefull natur.

Producerad 2014 av Nardus - Ekologisk konsult på uppdrag av Norrköpings kommun. Text och utformning: Jan Måreby /Nardus Teckningar: Niklas Johansson Miljömärkt trycksak 341 392 Norrköpings Tryckeri AB 2010-03


Bråviken

Havsörn (*Haliaeetus albicilla*)



Teckenförklaring

- Reservatsgräns
- Vandringsled
- Stig tillgänglig med rullstol
- Information
- Parkering
- Handikapp-parkering
- Torrdass tillgänglig med rullstol
- Eldstad



Strandkrypa (*Lysimachia maritima (syn. Glaux m.)*)

Gulkämpar (*Plantago maritima*)

Ormtunga (*Ophioglossum vulgatum*)



DJURÖN NATURE RESERVE

Djurön Nature Reserve invites you to enjoy magnificent nature during a little outing. A small surface area encompasses an astounding amount of nature, from the wide-open coastal meadow to the deep shade of the broad-leaved deciduous forest. A hiking trail takes you through the reserve's various types of nature. Only the large freighters on Bråviken, a bay of the Baltic Sea, remind you of how close you are to the big city.

The coastal meadow has abundant bird life and characteristic flora. Djurön's seashore meadow is a small portion of the huge coastal meadow landscape in the Svensksundsviken Nature Reserve it borders to the southeast.

Vaxholmen is a splendid oak grove by the water. The old hollow oaks in the reserve provide living quarters for birds and habitat for a large amount of insects.

VANDRINGSLED OCH GRILLPLATS

En lättgången vandringsled tar dig genom reservatets olika naturtyper. Ett varv längs leden är drygt två kilometer. Vid stranden i norra delen av reservatet finns en grillplats. Till grillplatsen leder en grusad stig som är tillgänglig med rullstol. Stigen utgår från änden av Rävstigen i det angränsande villaområdet.



VÄLKOMMEN TILL DJURÖN

Djuröns naturreservat bjuder på storslagen natur för den lilla utflykten. På en liten yta ryms förvånansvärt mycket natur, från den vidöppna havsstrandängan till ädellövsskogens djupa skugga. Endast de stora fraktfartygen på Bråviken påminner om storstadens närhet.

DET VAR EN GÅNG EN Ö

Djurön fick sitt namn när det var en riktig ö. Sedan dess har landhöjningen förvandlat området till en halvö. Landhöjningen efter istiden pågår fortfarande med ett par millimeter per år.

Djuren på Djurön var hjortarna i djurgården som tillhörde Bråborgs slott. En djurgård är en inhägnad "jaktpark". Bråborgs slott brändes ner av den ryska flottan 1719.

Idag är det tamdjuren som betar reservatets strandäng och ekhagmark som är de viktigaste djuren på halvön. Bete är avgörande för att det rika växt- och djurlivet ska bevaras. Det här är ett gammalt kulturlandskap som hållits öppet av boskap, slätter och odling under århundraden.

DEN GAMLA SJÖBOTTEN

På strandängan hittar du växter som klarar såväl Bråvikens bräckta vatten som kreaturens bete och tramp. Djuröns strandäng är artrik. Håll särskilt ögonen öppna efter typiska strandängsväxter som smultronklöver, gulkämpar, strandkrypa, ormtunga och strandrödtoppa. Fåglar att hålla utkik efter är gulärta, rödbena och brun kärnhök. Under efter sommaren får kreaturen dela med sig av strandängsbetet till stora flockar av grågäss.

Vikbolandets bördiga leråkrar har alla en gång varit havsbotten. När landhöjningen så sakterliga lyfter upp ny mark ur Bråvikens vatten är det strandängar som bildas. Först när marken höjts ytterligare blir den torr nog för odling.

Det flacka landskapet längs den södra Bråvikenstranden ger upphov till stora strandängar. Djuröns strandäng är en del av Svensksundsvikens väldiga strandängslandskap som angränsar i sydost.



Svavelticka
(*Laetiporus sulphureus*)



Oxtungssvamp
(*Fistulina hepatica*)



Vitsippa
(*Anemone nemorosa*)

Grönsångare
(*Phylloscopus sibilatrix*)



Det skuggande lövverket i lunden består framförallt av grova ekar och stora hasselbuskar. Många ekar har utbredda trädkronor som klassiska hagmarks-ekar. Lövslogen har nämligen sitt ursprung i en mer öppen ängs- och hagmark.

Under våren innan träden lövats är blomprakten däremot stor av vitsippor, blåsippor och liljekonvalj. Under våren blommar också den ovanliga desmeknopen. Den är liten så man får titta noga för att uppträcka den.

INGA VAKTER PÅ VAXHOLMEN

Ekhagmarken på Vaxholmen är parkliknande med öppen gräsmark under ett tak av högresta ekar. Närbkontakten med Bråviken erbjuder vackra vyer ut över vattnet. Namnet antyder att Bråviken inte alltid varit lika rofylld som idag. Vaxholmen kan ursprungligen ha betytt en holme där man höll vakt.

Ekar har ett hårt virke med bra motståndskraft mot rötsvampar. Till sist blir dock även ekarna ihåliga av röta. De vanligaste svamparna som åstadkommer detta är svavelticka och oxtungssvamp. Svamparna banar vägen för insekter som lever av det murkna virket. Håligheterna som bildas lockar ännu fler insekter och så småningom kanske fåglar och fladdermöss.

DJURÖNS MÖRKA SIDA

Lämnar du strandmiljöernas överflöd av ljus och kliver in i grönskan får ögonen ställa om. I den dunkla lövslogen är det bitvis så ont om solljus att marken saknar gräs och örter. Bland torra eklöv växer dock skuggtåliga växter som ormbär, nejlikrot, trolldruva och gräset hässlebrodd. Med lite tur kan du hitta orkidén nästrot. Den behöver inget solljus eftersom den får all näring den behöver från en svamp som den bildar mykorrhizza med.

Desmeknopp
(*Adoxa moschatellina*)