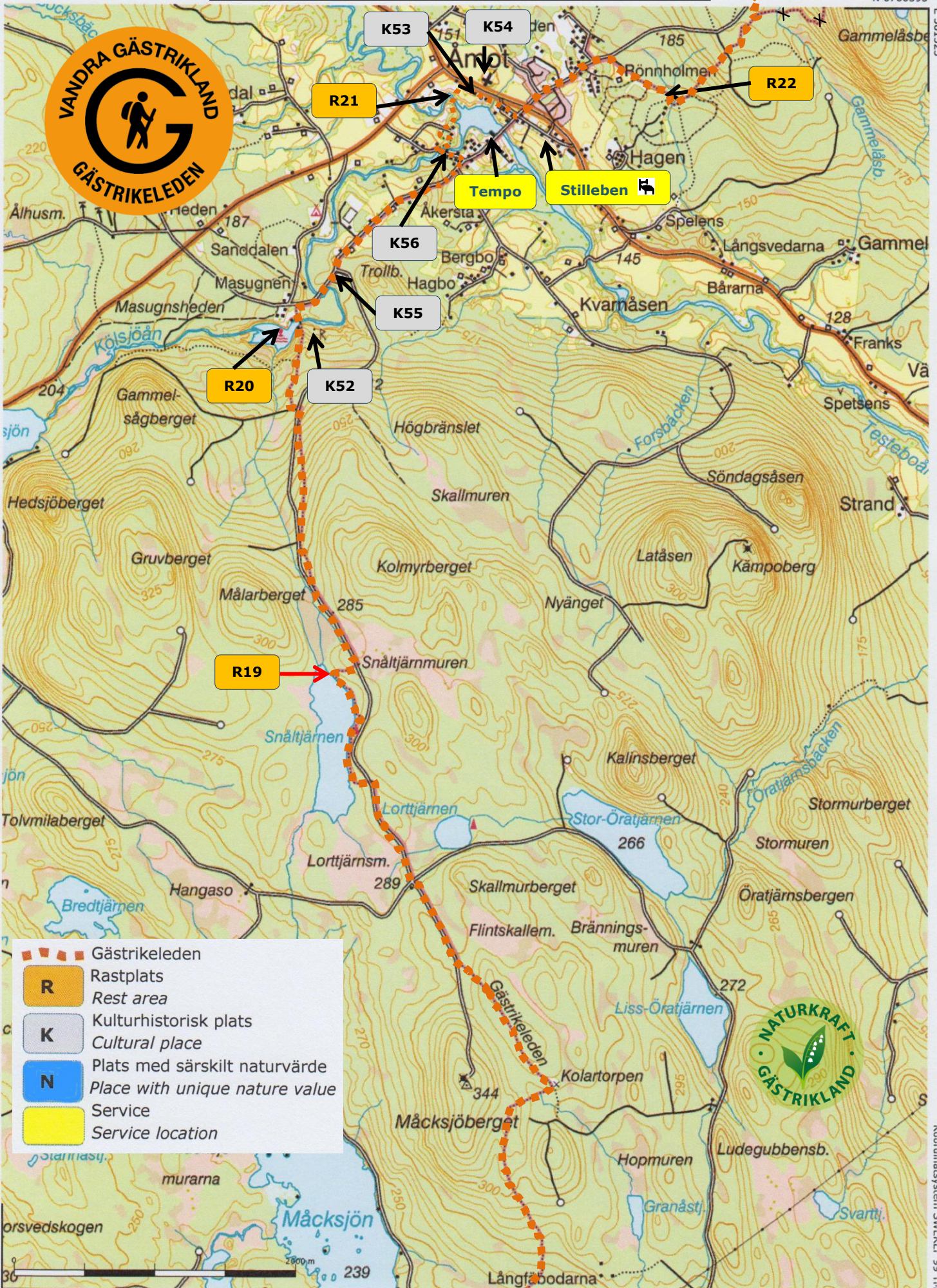


Gästrikeleden Blad 14 Måcksjön - Åmot

Rev. 18-12-10

N 6760395



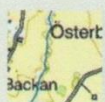
-  Gästrikleden
-  Rastplats
Rest area
-  Kulturhistorisk plats
Cultural place
-  Plats med särskilt naturvärde
Place with unique nature value
-  Service
-  Service location



Några teckenförklaringar / Some legends



Höjdkurvor
Contour lines



Åkermark
Arable land



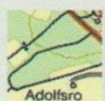
Blockig mark
Boulders



Skog
Forest



Sankmark
Marsh




Vägar, en med vägbom
Roads, one with barrier




Traktorväg
Tractor track


SYMBOLER till beskrivningarna nedan / *SYMBOLS* to the descriptions below

 Toalett/*Toilet*

 Eldstad/*Fireplace*


 Vindskydd/*Wind shelter*

 Raststuga/*Trip hut*

 Rasttak/*Rest roof*

 Tältning möjlig/*Camping possible*

 Badvänligt/*Bathing possible*

 Utsiktsplats/*View point*

GPS enligt WGS84 decimal (lat, lon)

R19 Snåltjärn   vid vägen

GPS 60.928894, 16.42661



R20 Masugnsdammen   

GPS 60.950975, 16.421514



Masugnsdammen i Åmot

R21 Bresiljeån  

GPS 60.964725, 16.44443 Ta med ved!



Rastplats vid Bresiljeån i Åmot

R22 Rönholmen  

GPS 60.965844, 16.468484



K52 Hyttruin

GPS 60.95099, 16.423649

K53 Bunges kapell

GPS 60.965657, 16.445836

K54 Åmots kyrka

GPS 60.966188, 16.448185

K55 Skogskyrkogården

GPS 60.953902, 16.427886

K56 Tullkvarn (bagarstuga)

GPS 60.961668, 16.441963



Europeiska jordbruksfonden för
landsbygdsutveckling: Europa
investerar i landsbygdsområden